

伊予ヶ岳 336.3m・富山 349.5m（千葉県南房総市）

山行 報告 <<大宮岳稜会>>

日時:令和5年(2023年)3月20日(月)日帰り 晴れ【個人】提出者>岩田

メンバー:岩田 合計 1名

行程:電車 ⇒⇒7:04 船橋 7:20⇒⇒7:36 千葉 7:45⇒⇒8:58 上総湊 9:00⇒⇒9:22 岩井 バス 9:45
⇒⇒10:00 国保病院前

徒歩 10:05 国保病院前標高 55m→ →平群天神社 → 富山分岐 → 10:51~11:00 東屋 →
11:09~20 伊予ヶ岳南峰 → 11:25~50 伊予ヶ岳 336.3m→ 11:56 伊予ヶ岳南峰 → 12:06 東屋
→12:19 分岐 → 14:02 富山 349.5m→ 裏参道分岐 → 観音堂 → 五合目 228m→ 15:03 富山
登山口・宮谷口バス停 30m 行動時間 4時間 58分

バス 15:14 富山登山口・宮谷口バス停 30m⇒⇒ 15:19 岩井駅 11m 電車 15:50 岩井⇒⇒16:29
君津 16:35⇒⇒(18:21 千葉 18:22)⇒⇒17:37 船橋⇒⇒⇒

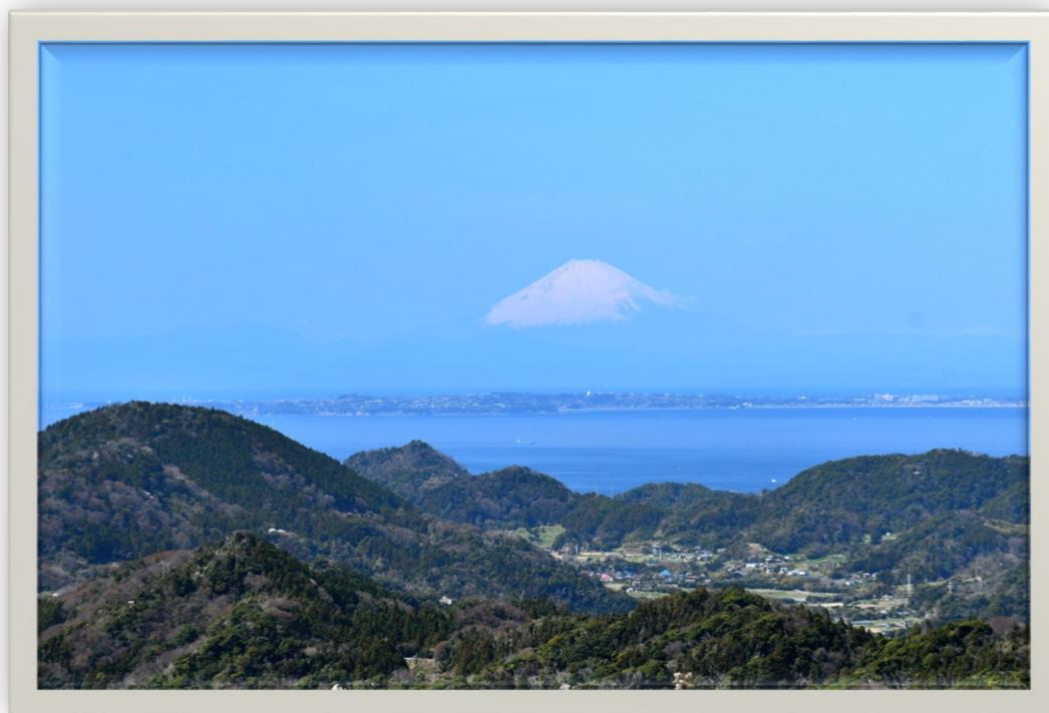
感想: 岩井駅からは南房総市営バスのトミー号に乗車した。終点で降り、出発して間もなく麓の平群(へぐり)天神社に参拝し、そこから登山道となる。45分ほどで東屋に着き、東屋から先は岩稜帯の急峻な崖の登りとなりロープが張ってある。頂上直下まで岩場が続き標高差 60mほどあり、ちよっとスリルがあった。土日には登り下りの登山者で渋滞しそう。

伊予ヶ岳南峰、北峰両山頂からは海の向こうに富士山を遠望できた。山頂から再び岩稜帯を下り、富山(とみさん)へ向かった。離れているので40~50分車道などを歩き、富山登山口へ。富山山頂からはより近く岩井海岸など海を眺められた。下山は少し急ぎ15時14分のトミー号バスに間に合い、JR岩井駅までの車道歩き30分を短縮できた。

次に3句

『のりてつのゆらゆらゆられはるうらら』『遠霞海の彼方に富士浮かぶ』

『春風や山頂に蝶とまったり』







写真: 1.富士山 2.岩井駅 3.伊予ヶ岳 4.伊予ヶ岳山頂から富山と富士山 5.伊予ヶ岳北峰山頂の蝶 6.桜 7.富山から岩井海岸を見下ろす

ヤマレコは 10 分毎に現在の時刻と標高をスピーカーでアナウンスしてくれるので意外と便利。
また、予定ルートを外れると地図を見るようスピーカーで警告してくれる。
ヤマレコの軌跡図と高度グラフ図は次の通り。

軌跡図



高度グラフ図

