


山 行 報 告 書

山 域・山 名： 赤 薙 山 2010.3m (栃木県日光市)

入山日： 令和3年12月29日 (水) 晴

メンバー・報告者：岩田

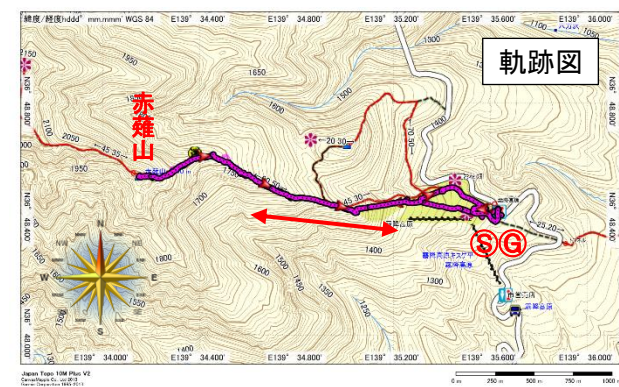


女峰山と雲竜渓谷

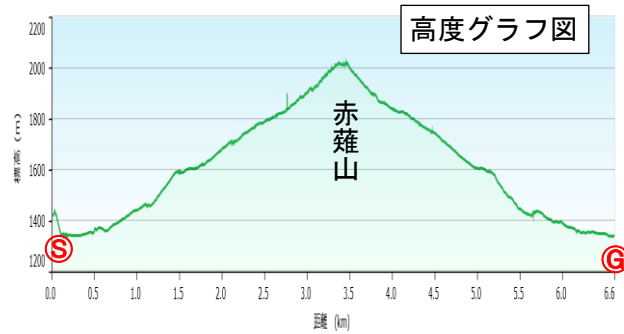


赤薙山とヤセ尾根

【行程】 8:05㊸レストハウスP 標高 1369m
 →8:50~9:10 小丸山 1601m →12:20~4
 O 赤薙山 2010.3m →14:14 小丸山 →15:15
 レストハウスP 行動時間 7時間 10分



軌跡図



高度グラフ図

感想： 前日までの寒波は去り、風はなくすっきりと晴れた。天空回路を登り小丸山に到着。積雪60cmぐらいで、ここでアイゼレースがあり助かる。1860m急な滑り台となっており慎重登りとなり赤薙山に着いた。並みが青空をバックにくつき往路を戻り眼前には高原山あっていて、気持ちの良い下山せっかくワカンを持ってき雪に覆われた登山道を歩い往復で7人の登山者に会う。雪山の楽しさを堪能した一日だった。



高原山方面のパノラマ

ンを履いた。先行者のト付近のヤセ尾根は雪のに渡る。やがて樹林帯の女峰山から男体山の山りと展望できた。方面がパノラマで広いだ。たので、最後の30分はた。

以上