
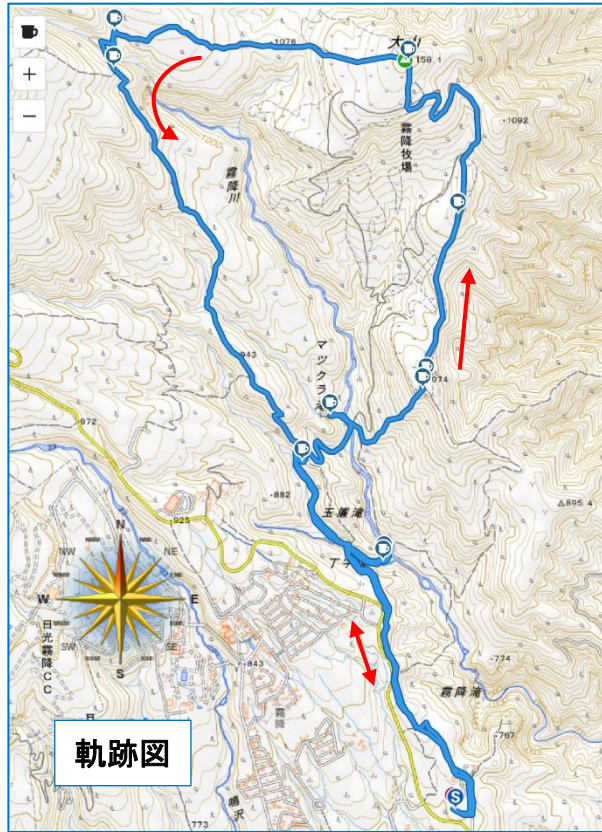


山 行 報 告 書

山 域・山 名： 大山（日光霧降） 1158.0m （栃木県日光市）

入山日： 令和3年5月24日（月） 晴

メンバー・報告者： 岩田

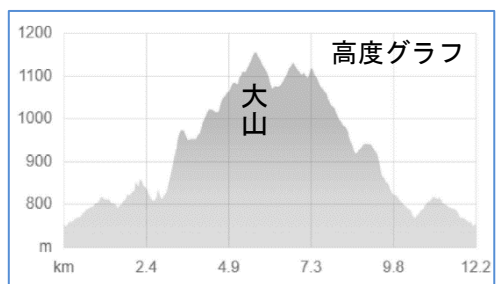


大山山頂より赤薙山、男体山を望む

記録：6:55 霧降の滝入口 P 標高 760m→7:50～55 マツクラ滝 859m→8:19～42 猫ノ平 980m→9:40～10:15 **大山** 1158.0m→11:00 合柄橋 1102m→11:08 分岐 1130m→12:13 林道へ出る 857m→12:44 T字滝 786m→13:22 霧降の滝入口 P 760m

行動時間 6 時間 27 分 12.2 km

感想： 霧降の滝入口の無料第一駐車場は 50 台ほどの広さ。他に駐車なし。歩き始めて 20 分ほどで右へ入る予定だったが「廃道・これより先進入禁止」の立て看板があり、そのまま直進し林道を行き、マツクラ滝に寄った。中規模の姿が美しい滝。牧場専用の林道もゲートがありストップとなり、フェンス沿いにある山道が始まった。



登りつめると開けた猫ノ平に到着。赤薙山、男体山方面

の展望が素晴らしい。ここからは霧降高原牧場内のハイキングコースを行く。林からはミーん、ミーんとハルゼミ？が鳴き、ホーホケキョとウグイスが歌い、遠くの森からはカコウの鳴き声が聞こえた。初夏の高原の雰囲気 100%。大山山頂からもまさに絶景かな。案内板の裏に三角点石柱あり。

帰路は西進し、合柄橋に着いた。名ばかりで橋は無く、しかし水量はわずかで渡るのに問題はない。蛙が鳴けども姿は見えす。長い古道「戊辰の道」を下り、林道にでた。途中 T 字滝に寄ったが、この辺りヒルに要注意。終日ハイカーに会わず静かなハイキングであった。 以上