
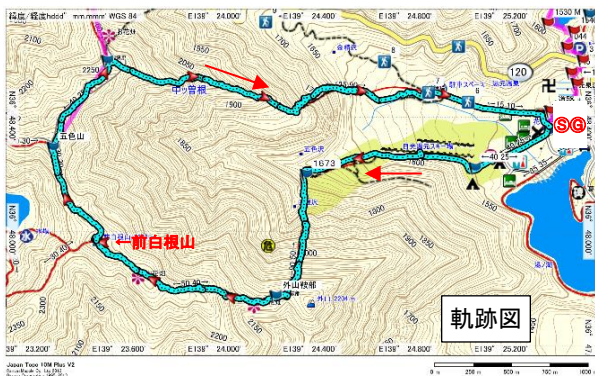


# 山行報告書

山域・山名： 前白根山 (2373m) (栃木県日光市)

入山日： 令和2年8月20日 (木) 前夜発日帰り 晴 メンバー・報告者： 岩田



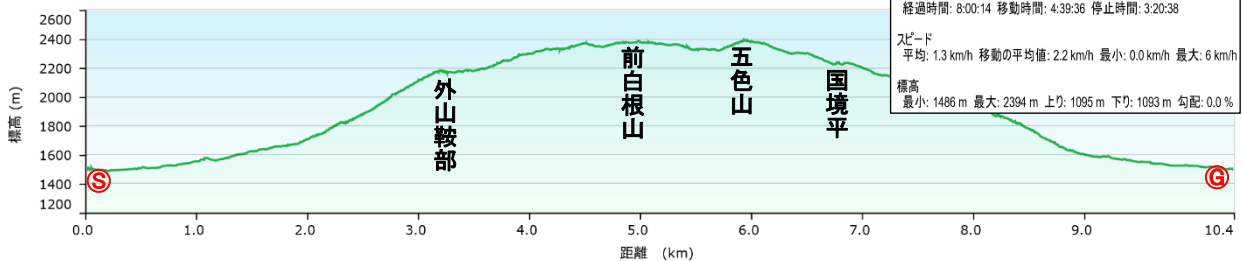
### 行程：

8月19日(水) 18:27日の入 18:51月の入  
月齢 0.0

21:00~24:00 湯ノ湖で星空撮影  
湯元温泉駐車場 車中泊

8月20日(木) 5:04 日の出 5:55 月の出  
 6:30☉湯元温泉 1500m→8:40~9:00 外山鞍部 2174m→9:30 天狗平 2298m→  
 10:10~35 前白根山 2373m →  
 11:15 五色山 2379m→11:55 国境平 2228m→14:20☉湯元温泉 1500m  
 合計7時間50分、10.4 km

### 高度グラフ図



感想：前日の夜、湯ノ湖で星空撮影をした。満天の星空は感動的で、天の川をくっきりと見ることができた。長時間、撮影に夢中になり就寝は24時を過ぎてしまった。

湯元温泉駐車場を出発し、スキー場を抜けてからきつい急登が外山鞍部まで続いた。アサギマダラが舞うお花畑を過ぎると、眼前にドーンと白根山が現れた。前白根山山頂からはエメラルドグリーンの五色沼を見下ろすことができ、男体山をはじめ日光連山が一望できた。

前白根山からは五色沼へ下りるのをやめ、直接稜線沿いに五色山へ向かった。国境平から中ッ曽根を下ったが、急坂が続き暑さが追い打ちをかけ疲れが出てきた。

湯元温泉に戻った後にわか雨が降り、運よく濡れずに済んだ。夏休み中の為観光客が多く、コロナの影響で日帰り入浴は自粛休止しているところが多く、混雑を避けるため自宅へ直帰した。

フォトギャラリーは“[山の記録・MountainView](#)”をクリックしてください。