


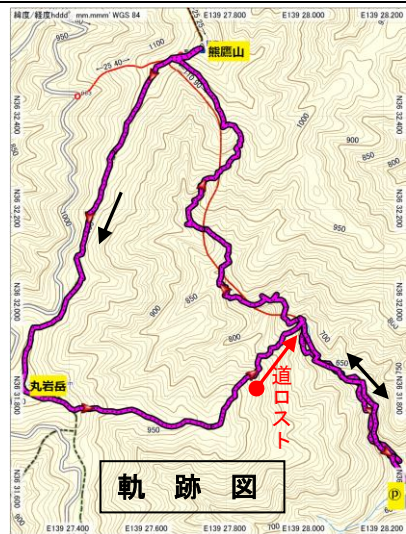


山行報告書

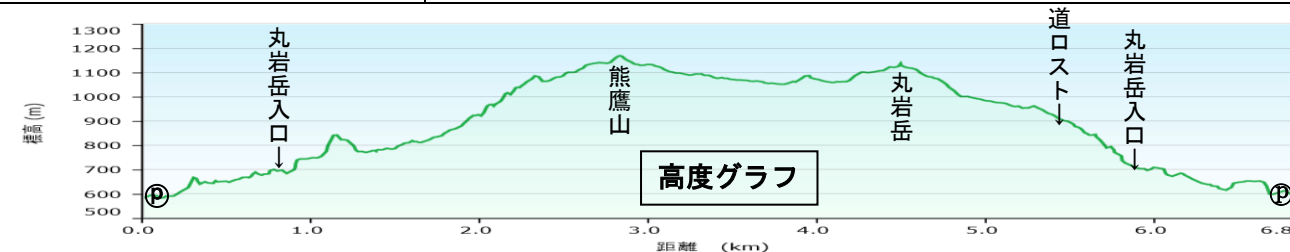
くまたかやま まるいわだけ
山名：熊鷹山1169m・丸岩岳1127m（栃木県佐野市）

入山日：平成 29年11月6日（月）日帰り 晴

メンバー・報告者：岩田



熊鷹山より丸岩岳を望む



↑丸岩岳山頂
←熊鷹山山頂の展望台

【車】6:30 岩槻IC⇒7:11 佐野田沼IC⇒8:30 登山口P


9:00 登山口標高 540m⇒9:21 十一本杉→
9:28 丸岩岳入口⇒9:55 夫婦杉→11:20~35
熊鷹山 1169m → 12:17 ~ 45 丸岩岳
1127m→13:48 丸岩岳入口→13:52 十一
本杉→14:15 登山口 540m 合計5時間15分

【車】14:35 登山口P⇒15:40 佐野田沼IC⇒
17:10 岩槻IC

感想： 県道から林道小戸線に入り、しばらくすると狭くて未舗装のデコボコ道となる。車高の高い四駆が望ましい。林道終点到5~6台の駐車スペースがあり、すでに2台とまっていた。丁度出発する二人組が怖かったでしょうと声をかけてきた。熊鷹山への登山道は小戸川(ことがわ)沿いの道で、狭い溪谷に小滝が連続し黄葉が美しい。十一本杉を過ぎて間もなく、丸岩岳入口の道標があった。下山はここへ下りてくるので、GPSに^ホイ^ト登録をする。この登録があとで大変役に立つことになった。

熊鷹山山頂には木製の展望台があり、ぐるりと日光連山などとても見晴らしがよい。日光白根山は冠雪していた。ここから丸岩岳へ続く尾根道は、だから快適な道であった。

丸岩岳からの下り道は落ち葉におおわれんだが、途中からとうとう目印を見失った。向を見定めて、急斜面を苦労して、やっと^ホ着いた。この入口点以外は小戸川沿いの崖と



晩秋の落葉した木々の間、な

明瞭で赤テープを頼りに進GPSを頼りに地形を読み方^イト^ト登録した入口点へたどりなっていて道に出られない。

この山行は、前半溪谷美を味わい、山並みの展望を楽しみ、ハイキング気分であったが、終わりに急斜面のルートファインディングするスリルを味わった。GPSガーミン550TCが非常に役に立った。以上